

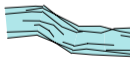


Legende

-  Fördergebiet
-  Innerörtliche Grünstrukturen
-  Innerörtliche Fließgewässer (offen)



Dorfentwicklung Sinn

Karte 19:
Fördergebietsgrenzen und
Innerörtliche Freiraumstrukturen
(grüne und blaue Infrastruktur) Fleisbach



Auftraggeber: Gemeindevorstand Sinn
Jordanstraße 2
35764 Sinn



Auftragnehmer: Henriette Klinkhart, Dipl.-Geographin
Stadt & Region: Strukturen-Prozesse-Wirkungen
Großaltenstädter Str. 84
35586 Wetzlar



Planerstellung: KuBuS architektur+stadtplanung GmbH & Co KG
Altenbergerstraße 5
35576 Wetzlar