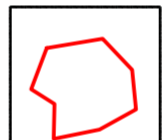

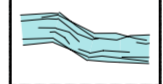


**Legende**

-  Fördergebiet
-  Innerörtliche Grünstrukturen
-  Innerörtliche Fließgewässer (offen)



**Dorfentwicklung Sinn**

Karte 18:  
Fördergebietsgrenzen und  
Innerörtliche Freiraumstrukturen  
(grüne und blaue Infrastruktur) Edingen



Auftraggeber: Gemeindevorstand Sinn  
Jordanstraße 2  
35764 Sinn



Auftragnehmer: Henriette Klinkhart, Dipl.-Geographin  
Stadt & Region: Strukturen-Prozesse-Wirkungen  
Großaltenstädter Str. 84  
35586 Wetzlar



Planerstellung: KuBus architektur+stadtplanung GmbH & Co KG  
Altenbergerstraße 5  
35576 Wetzlar